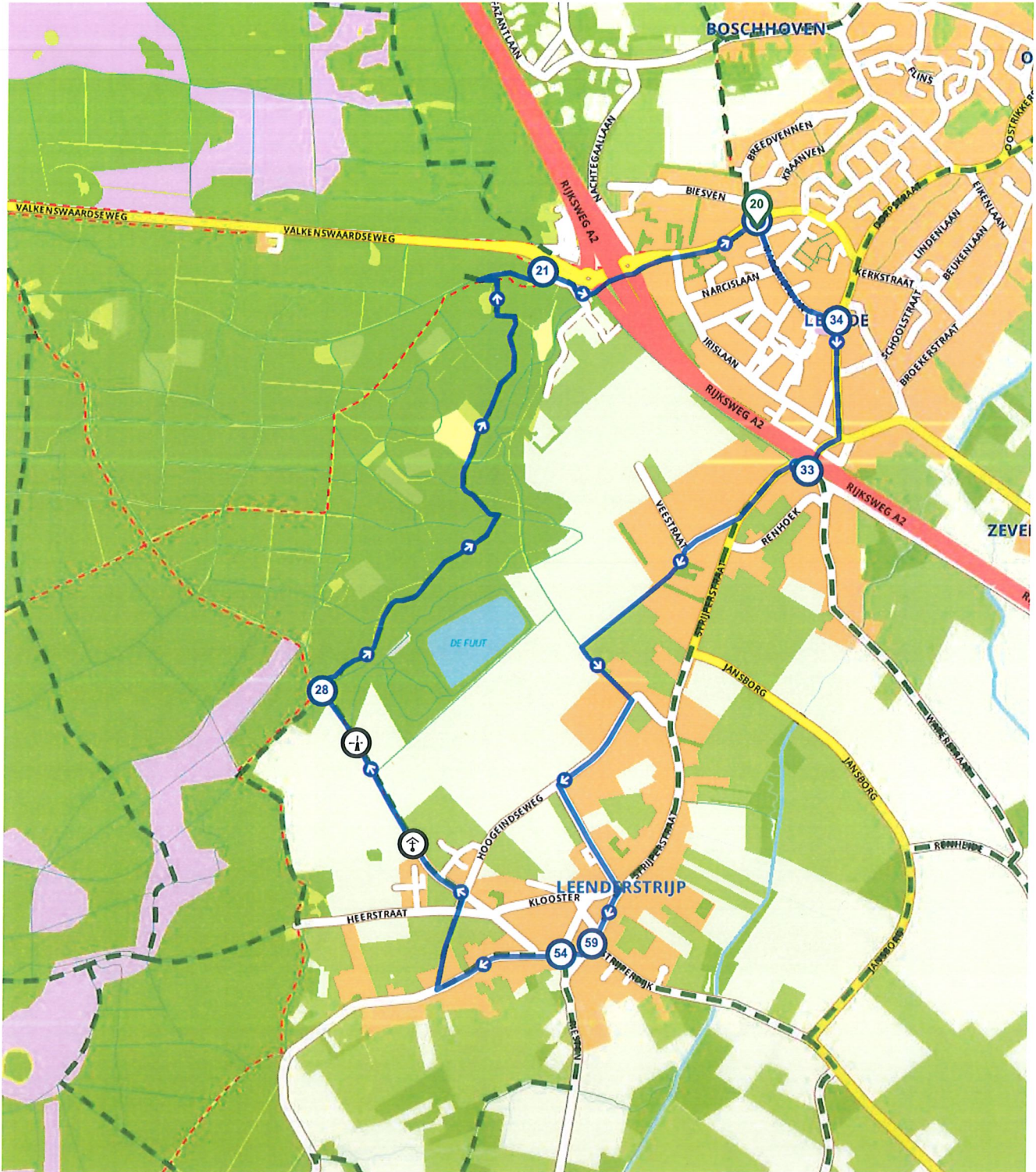


De authentieke Kempen: Leenderbos en Leenderstrijp

Nederland | Noord-Brabant | Heeze-Leende | 6.81 km (Ongeveer 01:42 u) | Wandelroute 759652



De authentieke Kempen: Leenderbos en Leenderstrijp

Nederland | Noord-Brabant | Heeze-Leende | 6.81 km (Ongeveer 01:42 u) | Wandelroute 759652

Leende is al een mooi oud dorp, maar als je door het buurtschap Leenderstrijp wandelt ga je pas echt terug in de tijd. Hier spot je de ene na de andere Kempische langgevelboerderij!













Leenderstrijp

Je wandelt eerst door het leuke Leende en dan naar het boerengehucht Leenderstrijp. In dit buurtschap zie je vele eeuwenoude langgevelboerderijen. Wandelend kun je goed genieten van de blik terug in de Kempische tijd die je hier krijgt. Wat een prachtig authentiek landschap vind je hier! De Sint Janskapel net buiten het dorp maakt het helemaal af.

Leenderbos

Even verderop ontdek je De Heimolen, die nu in eigendom is van Staatsbosbeheer. De route voert verder langs de rand van het Leenderbos. Dit Kempische landschap met zijn duidelijke hoogteverschillen is tijdens de laatste ijstijd ontstaan door afzettingen van zand. Heide, vennen, stuifduintjes, kronkelpaden en boerderijtjes: dit gebied verveelt nooit. Op de kleine heidegronden kun je de nachtzwaluw, de levendbarende hagedis of het gentiaanblauwtje tegenkomen. Zelfs kraanvogels en zwarte ooievaars zoeken de heide op als pleisterplaats.

Routebeschrijving

#	Beschrijving	Afstand
	20 (Valkenswaardseweg, 5595CB, Heeze-Leende, Noord-Brabant, Nederland)	0.00 km
	34 (Leende, Noord-Brabant, Nederland)	0.39 km
	33 (Strijperstraat, 5595GA, Heeze-Leende, Noord-Brabant, Nederland)	0.86 km
	Volg de weg 264 m	1.12 km
	Houd rechts aan en volg deze weg 140 m	1.26 km
	Volg de weg 41 m	1.30 km
	Ga linksaf en volg deze weg 627 m	1.93 km
	Ga rechtsaf en volg deze weg 79 m	2.01 km
	Volg de weg 247 m	2.26 km
	Ga linksaf en volg deze weg 347 m	2.60 km
	Ga rechtsaf en volg deze weg 183 m	2.79 km
	59 (Strijperstraat, 5595GB, Heeze-Leende, Noord-Brabant, Nederland)	2.79 km

Bezienswaardigheden



Sint Janskapel

Kapelstraat
5595GK Heeze-Leende

De hoeksteen van de samenleving in oude en moderne tijden zijn de kerken en vaker de kleine kapellen die je overal in het kleinste gehucht kunt waarnemen. Kleine monumenten met een rijke historie.



Heimolen

Kapelstraat
5595GK Heeze-Leende
<http://www.allermolens.nl>

De bekendste molensoort in Nederland. Windmolens werden niet alleen gebruikt om meel produceren van granen, maar ook voor de drooglegging van poldergebieden. Natuurzuivere energie. De beroemdste molens zijn te vinden in Kinderdijk, waarlijk als poldermodel opgesteld. Een must see!

Aangeboden door:

Praktische informatie



Parkeerplaats centrum

Valkenswaardseweg
5595CD Heeze-Leende



WVW agentschap Leende

Oostrikkerdijk 1
5595 XC Leende
vw@stichtingdeschakel.nl



heeze

De Laarstukken
5591 Heeze-Leende



Oplaadpunt

Dorpstraat
5595CK Heeze-Leende

#	Beschrijving	Afstand
54	54 (Zaalstraat, 5595GH, Heeze-Leende, Noord-Brabant, Nederland)	2.89 km
↑	Volg de weg 5 m	2.89 km
↘	Ga een scherpe bocht rechtsaf en volg deze weg 384 m	3.28 km
↘	Ga een scherpe bocht rechtsaf en volg deze weg 86 m	3.36 km
↑	Volg de weg 147 m	3.51 km
↑	Volg de weg 51 m	3.56 km
↶	Ga linksaf en volg deze weg 174 m	3.73 km
↶	Houd links aan en volg deze weg 37 m	3.77 km
⤴	Sint Janskapel (Kapelstraat, 5595GK, Heeze-Leende, Noord-Brabant, Nederland)	3.77 km
↑	Volg de weg 336 m	4.11 km
⤴	Heimolen (Kapelstraat, 5595GK, Heeze-Leende, Noord-Brabant, Nederland)	4.11 km
↑	Volg de weg 185 m	4.29 km
28	28 (Heimolen, 5595GK, Heeze-Leende, Noord-Brabant, Nederland)	4.29 km
21	21 (Valkenswaardseweg, 5595BK, Heeze-Leende, Noord-Brabant, Nederland)	6.10 km
20	20 (Valkenswaardseweg, 5595CB, Heeze-Leende, Noord-Brabant, Nederland)	6.81 km

